PŘÍČNÉ ŘEZY - MRLINA

ŘEZ PF40 km 1.18953 1:200

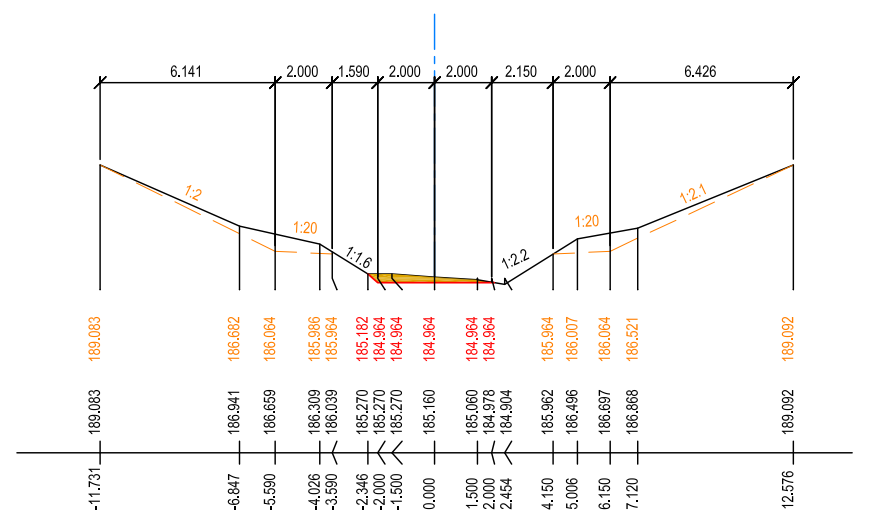

ŘEZ PF41 km 1.22505 1:200

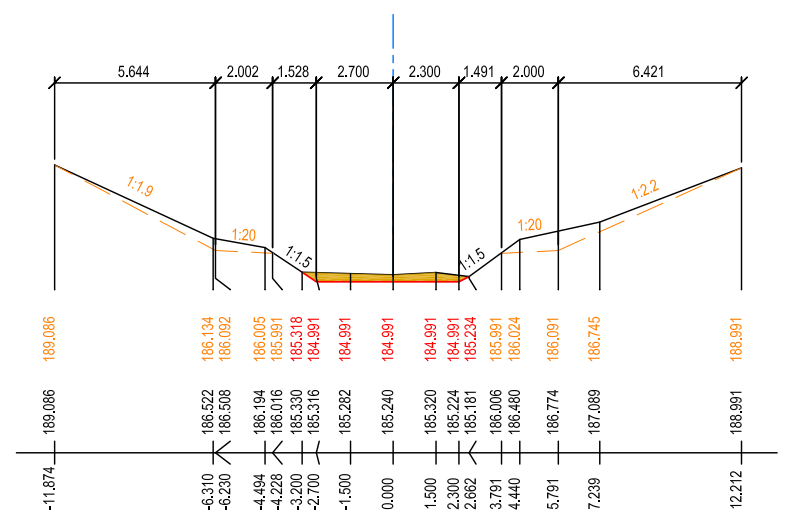

ŘEZ PF42 km 1.25892 1:200

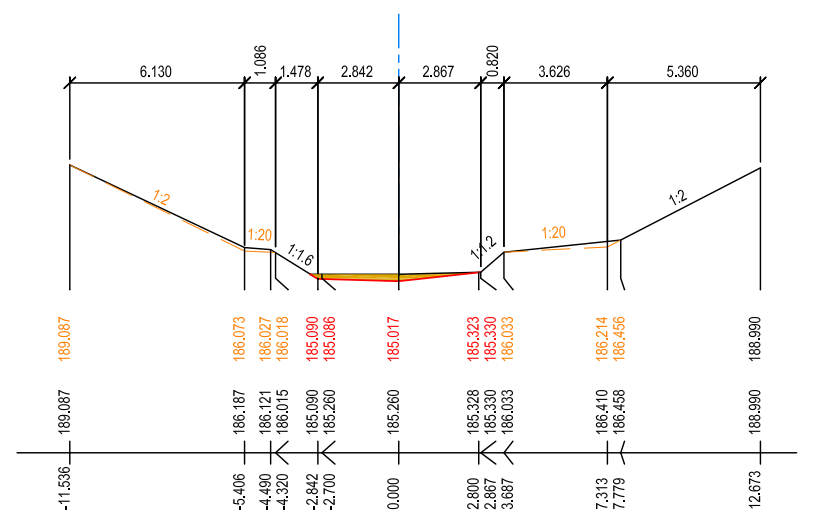

ŘEZ PF43 km 1.27918 1:200

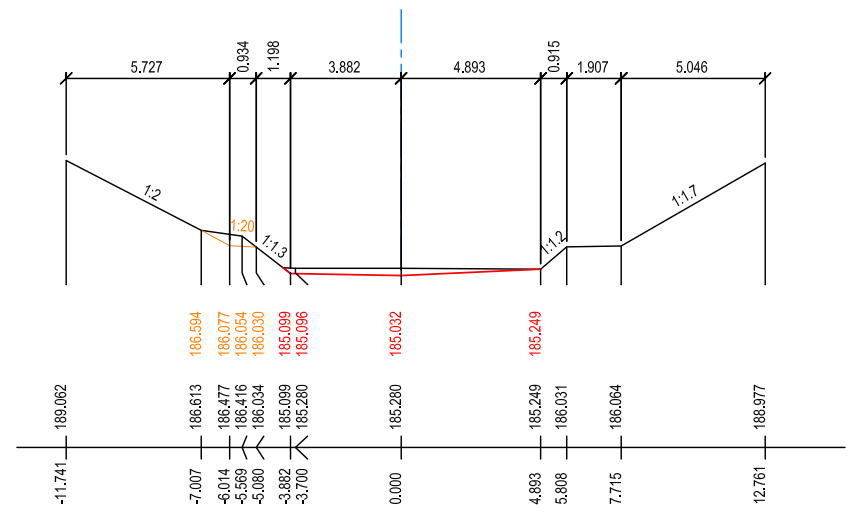

ŘEZ PF44 km 1.29225 1:200

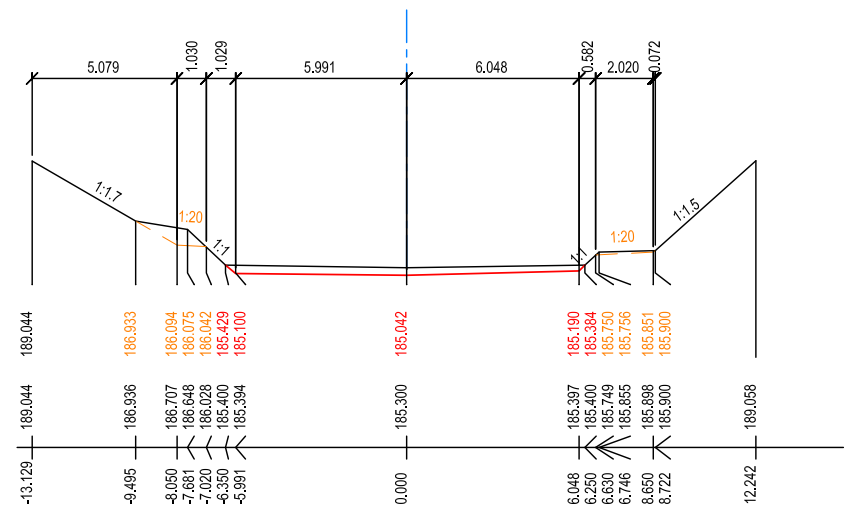

ŘEZ PF45 km 1.30279 1:200

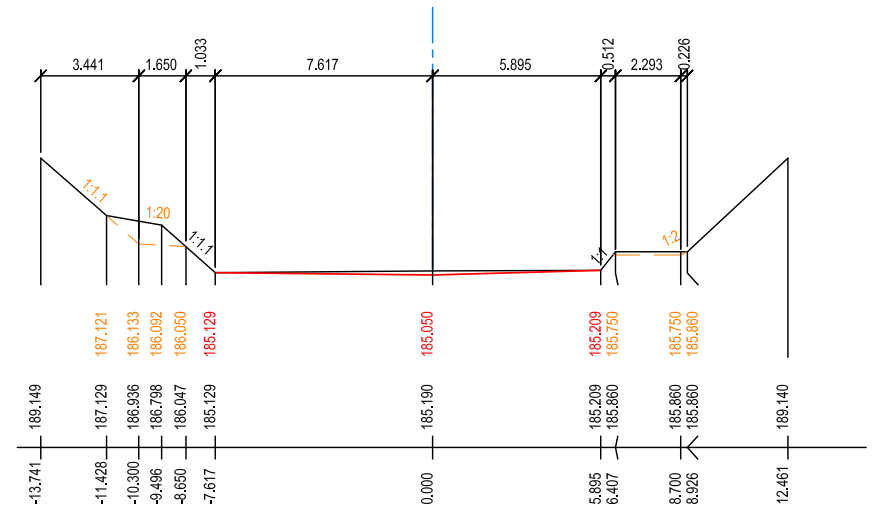

PŘÍČNÉ ŘEZY - KŘINECKÁ BLATNICE

ŘEZ PF-k1 km 0.00563 1:200

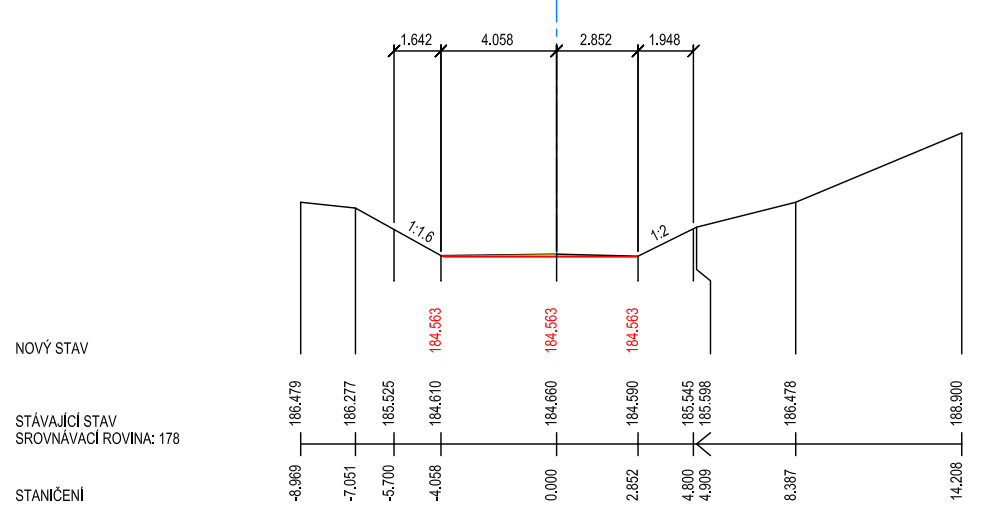

ŘEZ PF-k2 km 0.01845 1:200

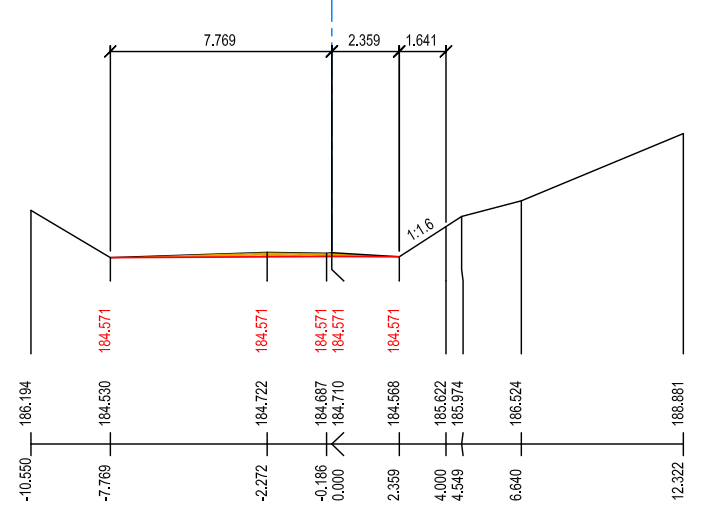

ŘEZ PF-k2b km 0.01870 1:200

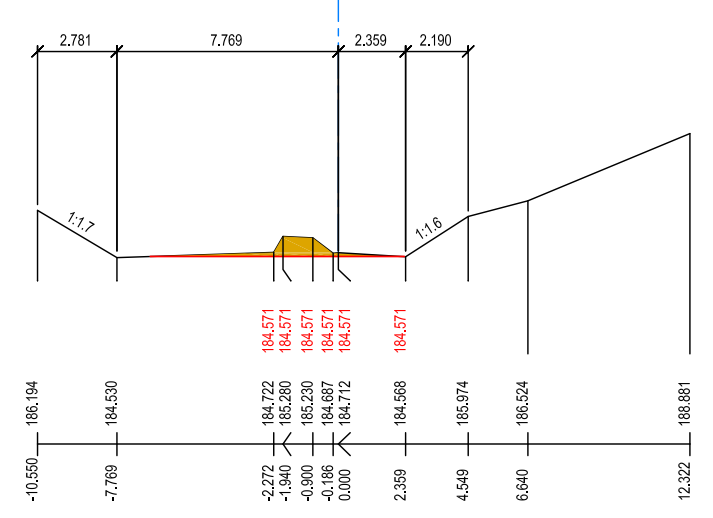

ŘEZ PF-k3 km 0.02366 1:200

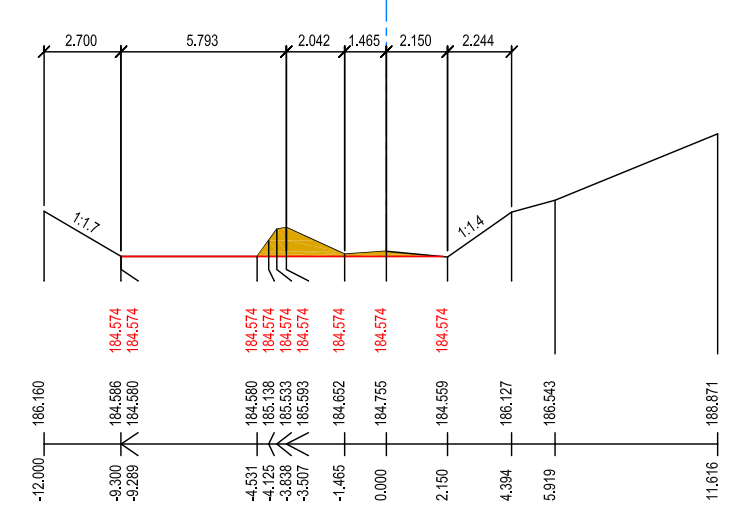

ŘEZ PF-k4 km 0.02767 1:200

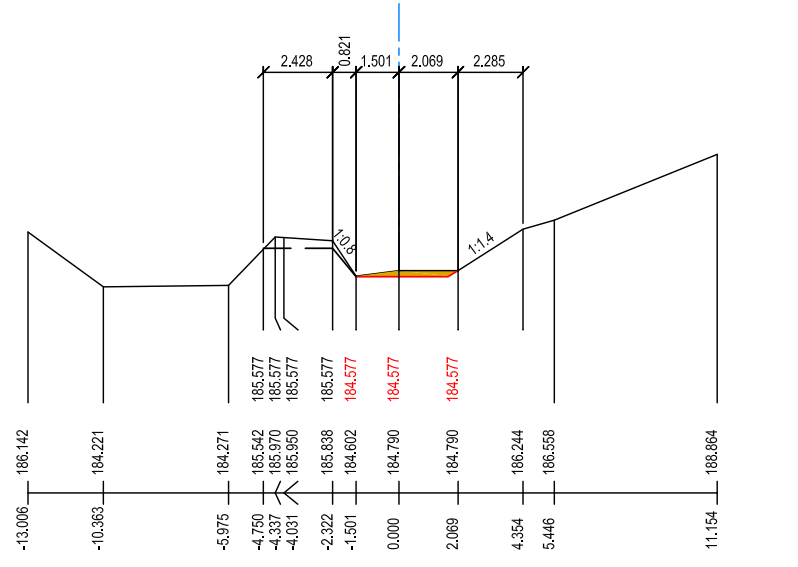

ŘEZ PF-k5 km 0.05240 1:200

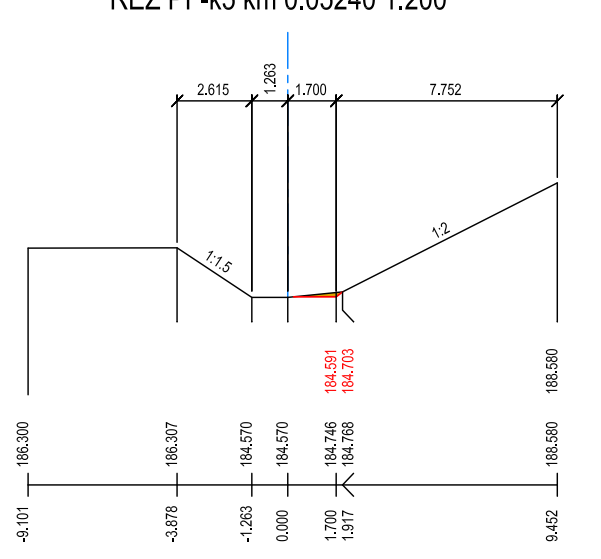

ŘEZ PF-k6 km 0.10488 1:200

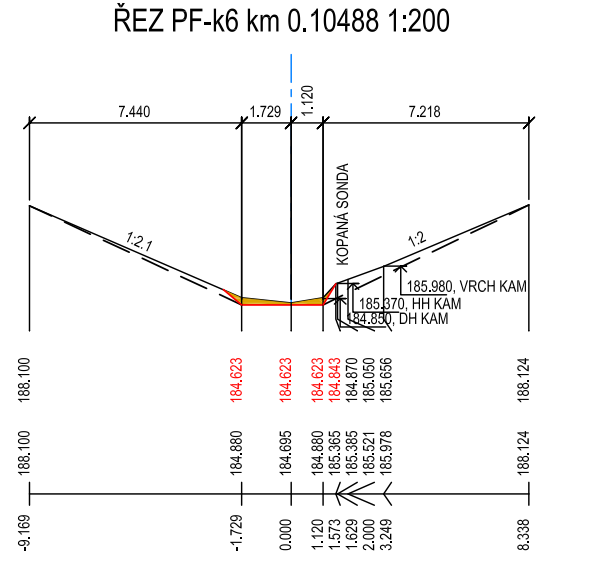

ŘEZ PF-k7 km 0.11693 1:200

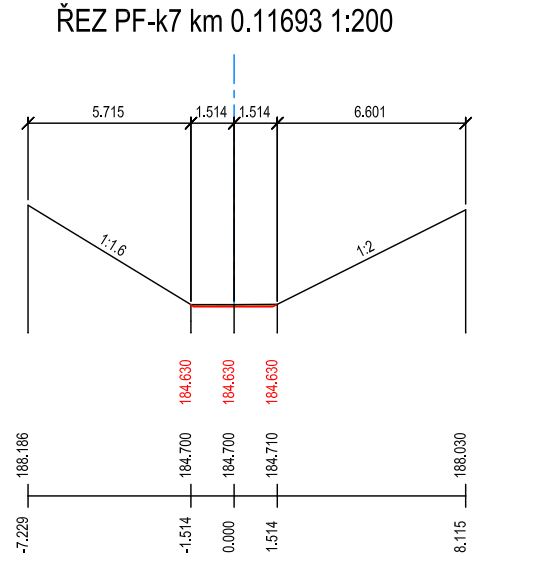

PŘÍČNÝ ŘEZ - VELENICKÝ POTOK

ŘEZ PF-V1 km 0.02468 1:200

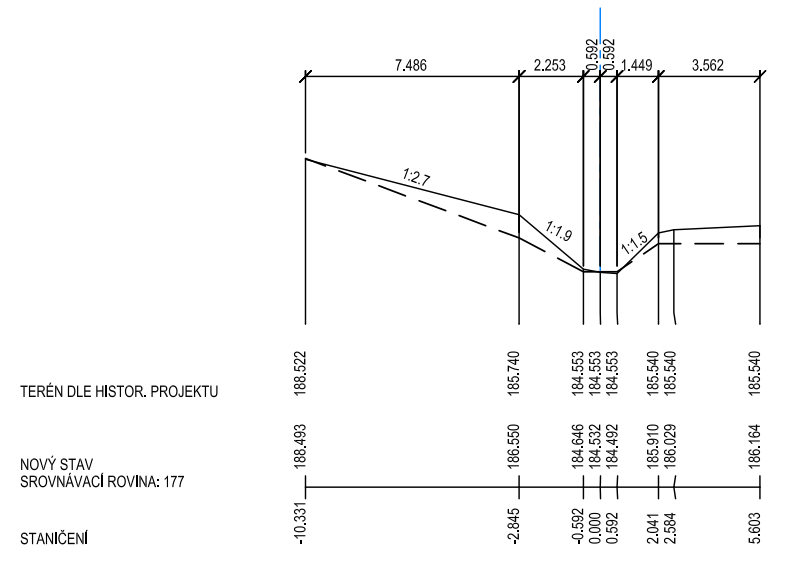

LEGENDA TYPŮ ČAR:
PRAVÁ HRÁZ
——— STÁVAJÍCÍ STAV
— — DNO KORYTA DLE HISTOR. PROJEKTŮ
——— NOVÝ STAV
— — NOVÝ STAV - SO 1

SEDIMENTY V KORYTĚ - MRLINA

Stanič.	Řez	Výkop	Vzdálenost	Výkop
[km]		[m2]	[m]	[m3]
1,189	PF39	0,88	0,0	0,0
1,225	PF40	1,61	35,5	44,2
1,259	PF41	1,01	33,9	44,4
1,279	PF42	1,52	20,3	25,6
1,292	PF43	3,38	13,1	32,0
1,303	PF44	1,00	10,5	23,1
1,313	PF45	0,88	10,2	9,6
			123,5	**179**

SEDIMENTY V KORYTĚ - KŘINECKÁ BLATNICE

Stanič.	Řez	Výkop	Vzdálenost	Výkop
[km]		[m2]	[m]	[m3]
0,006	PF-k1	0,50	0,0	0,0
0,018	PF-k2	0,80	12,8	8,3
0,019	PF-k2b	1,64	0,3	0,3
0,024	PF-k3	2,15	5,0	9,4
0,028	PF-k4	0,60	4,0	5,5
0,052	PF-k5	0,12	24,7	8,9
0,105	PF-k6	0,46	52,5	15,2
0,117	PF-k7	0,19	12,1	3,9
			111,3	**51**

Zodpovědný projektant	Vypracoval	Technická kontrola
Ing. Šárka Volfová	Ing. Šárka Volfová	Ing. Lubor Dítě
Volf	Volf	
Kraj: Středočeský	Obec: Budiměřice, Chleby, Vestec	

Investor: Povodí Labe, státní podnik, Víta Nejedlého 951, 500 03 Hradec Králové

multi aQua
MULTIAQUA s.r.o.
VEVERKOVA 1343
500 02 HRADEC KRÁLOVÉ
IČO: 60113111 TEL. +420 498 500 359
DIČ: CZ60113111 WWW.MULTIAQUA.CZ

Mrlina, Rašovice – Havransko, nánosy na bermách, ř. km 6,642 – 7,978

Příčné řezy – SO 2

Stupeň	DPS
Datum	07/2017
Zakázkové číslo	M17/029
Formát	1 x A4
Měřítko: 1: 200	Číslo přílohy: C.4.2

Předložená dokumentace je duševním vlastnictvím firmy Multiaqua s.r.o., Hradec Králové